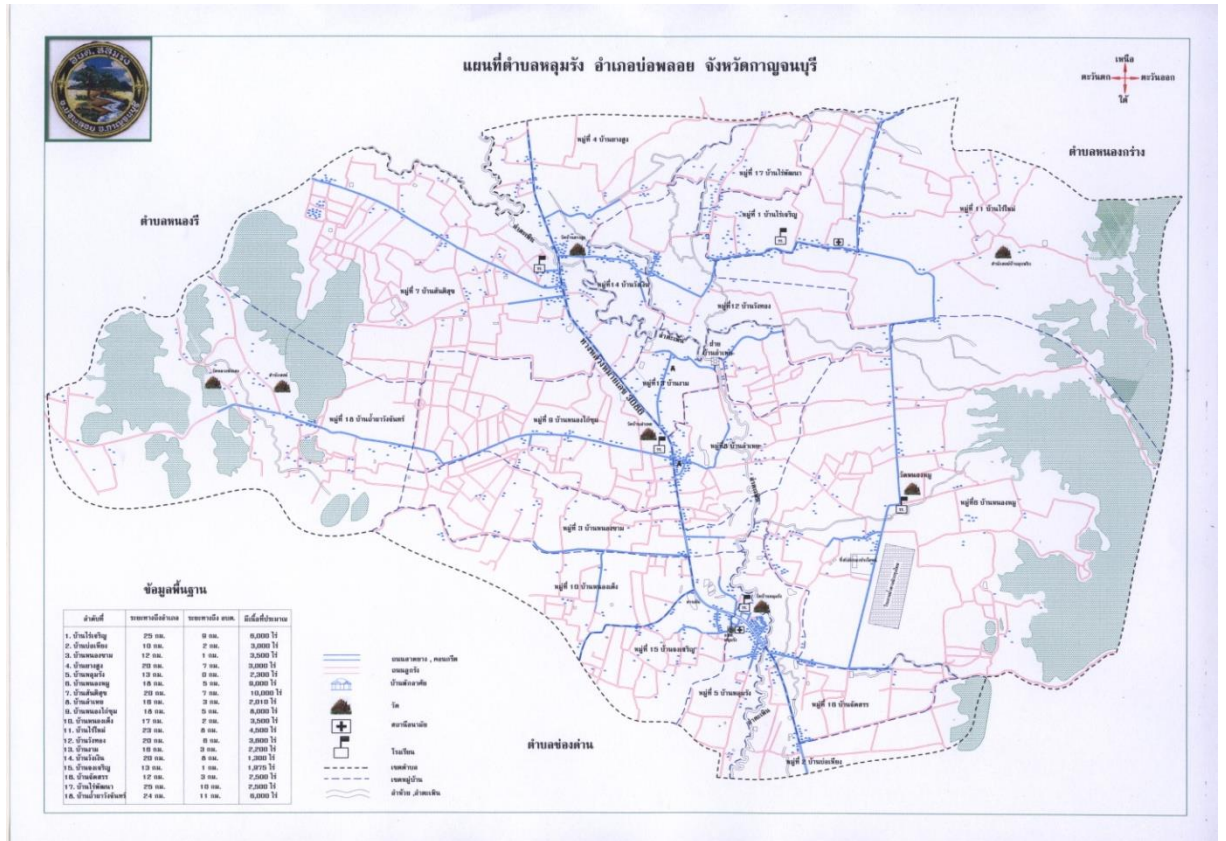


สภาพทั่วไปและข้อมูลพื้นฐานขององค์การบริหารส่วนตำบลหลุมรั้ง

๑. ข้อมูลด้านการเมืองการบริหาร

๑.๑ ลักษณะที่ตั้ง



องค์การบริหารส่วนตำบลหลุมรั้ง อำเภอพหลอย จังหวัดกาญจนบุรี ที่ทำการตั้งอยู่ที่บ้านหลุมรั้ง เลขที่ ๙๙๙/๙ หมู่ที่ ๕ ตำบลหลุมรั้ง อำเภอพหลอย จังหวัดกาญจนบุรี อยู่ทางทิศเหนือของอำเภอพหลอย ห่างจากอำเภอพหลอย ระยะทางประมาณ ๑๒ กิโลเมตร ห่างจากจังหวัดกาญจนบุรี ระยะทางประมาณ ๕๒ กิโลเมตร ได้รับการยกฐานะเป็นองค์การบริหารส่วนตำบล เมื่อวันที่ ๑๙ มกราคม ๒๕๓๙ ปรับขนาดเป็นองค์การบริหารส่วนตำบลขนาดกลาง เมื่อวันที่ ๒๔ เมษายน ๒๕๕๑ มีทั้งหมด ๑๘ หมู่บ้าน มีเนื้อที่ประมาณ ๑๑๙.๘๑ ตารางกิโลเมตร หรือประมาณ ๗๔,๘๘๕ ไร่ ความหนาแน่นของประชากร ๗๘ คน ต่อ ตารางกิโลเมตร (ประชากรรวม ๙,๔๐๖ คน)

๑.๒ อาณาเขต

| | |
|-------------|--|
| ทิศเหนือ | ติดต่อกับ ตำบลหนองรี – ตำบลหนองกร่าง อำเภอบ่อพลอย จังหวัดกาญจนบุรี |
| ทิศใต้ | ติดต่อกับ ตำบลช่องด่าน อำเภอบ่อพลอย จังหวัดกาญจนบุรี |
| ทิศตะวันออก | ติดต่อกับ ตำบลวังไผ่ อำเภอห้วยกระเจา จังหวัดกาญจนบุรี |
| ทิศตะวันตก | ติดต่อกับตำบลหนองรี – ตำบลช่องด่าน อำเภอบ่อพลอย จังหวัดกาญจนบุรี |

๑.๓ ประวัติ

จากประวัติความเป็นมาพื้นที่ตำบลหลุมรั้ง สมัยก่อนประมาณหลายร้อยปีเป็นป่าไม้อุดมสมบูรณ์มีสัตว์ป่านานาชนิดและมากไปด้วย ไม้เต็ง ไม้รัง ป่าไผ่และไม้อื่นๆ โดยมีป่าใหญ่ทอดถึงอำเภอหนองปรือ ต่อมา มีชาวบ้านอพยพมาจากถิ่นอื่นตั้งรกราก เพื่อประกอบอาชีพ ทำไร่ เลี้ยงสัตว์ และมีนายพรานคนหนึ่งได้ออกเที่ยวป่าล่าสัตว์หาของป่าระหว่างที่ออกเที่ยวป่าอยู่นั้นเกิดฝนตกลงมา นายพรานจึงหาที่หลบฝนโดยหลบฝนอยู่ในหลุมซึ่งหลุมดังกล่าวอยู่ใต้ต้นรัง เมื่อนายพรานกลับบ้านชาวบ้านแถบนั้นถามนายพรานว่าทำไมไม่เปียกฝน นายพรานตอบว่าตนเองหลบฝนในหลุมใต้ต้นรังจึงทำให้ไม่เปียกฝน ชาวบ้านจึงพากันคิดว่าสิ่งนี้อาจจะเป็นนิมิตหมายที่ดี จึงนำชื่อมาเป็นชื่อเรียก “บ้านหลุมรั้ง” จนถึงปัจจุบัน

ตำบลหลุมรั้ง เดิมทีเป็นหมู่บ้านหนึ่งอยู่ในเขตการปกครองตำบลหนองรี ต่อมา มีประชากรมากขึ้น และเพื่อให้สะดวกต่อการปกครองท้องถิ่นจึงแยกเป็นตำบลคือ “ตำบลหลุมรั้ง” โดยมีนายประยุทธ วิชัยวงษ์วัฒน์ เป็นกำนันคนแรกของตำบลหลุมรั้ง และมีนายไตรศักดิ์ รังสีชุติพัฒน์ ดำรงตำแหน่งกำนันคนปัจจุบัน

๑.๔ ลักษณะภูมิประเทศ

เป็นที่ราบลุ่มสลับภูเขาเตี้ย ๆ โดยบริเวณทางทิศตะวันตก และทิศตะวันออก เป็นที่ราบและสลับภูเขา ทิศเหนือและทิศใต้ โดยทั่วไปเป็นที่ราบ เหนือระดับน้ำทะเล ๑๓๙ เมตร

พิกัดที่ตั้ง เส้นรุ้ง (ละติจูด) ๑๔.๔๓๔๓๐๒๒๗๑๘๓๗๙๕๕

เส้นแวง (ลองจิจูด) ๙๙.๓๔๘๗๕๑๒๓๕๙๖๑๙๑๒

มีถนนสายบ่อพลอย – หนองปรือ (หมายเลขทางหลวง ๓๐๘๖) ตัดผ่านกลางตำบลและมีแหล่งน้ำธรรมชาติ ได้แก่ ลำตะเพิน ซึ่งมีต้นน้ำจากเทือกเขาในเขตอำเภอหนองปรือไหลผ่านตำบลหลุมรั้ง

๑.๕ การปกครอง

(✓) มี นายองค์กรปกครองส่วนท้องถิ่น มาจากการเลือกตั้ง

คณะผู้บริหาร องค์การบริหารส่วนตำบลหลุมรั้ง ปัจจุบันมีดังนี้

- | | | |
|------------------|----------------|---|
| ๑. นายอิทธิพัทธ์ | รัตนสุวรรณชัย | ตำแหน่ง นายองค์กรการบริหารส่วนตำบล |
| ๓. นายสุกิจ | บุชา | ตำแหน่ง รองนายองค์กรการบริหารส่วนตำบล |
| ๒. นายชาญณรงค์ | ลือทองพาณิชย์ | ตำแหน่ง รองนายองค์กรการบริหารส่วนตำบล |
| ๔. นายอาคม | ตั้งมันคงเจริญ | ตำแหน่ง เลขานุการนายองค์กรการบริหารส่วนตำบล |

รายชื่อ สมาชิกสภาองค์การบริหารส่วนตำบลหลุมรั้ง

| หมู่ที่ | ชื่อหมู่บ้าน | สมาชิก อบต. | |
|---------|--------------------|--|---|
| ๑ | บ้านไร่เจริญ | ๑.นายสุวรรณ วรธนผลากูร | ๒.นายสมหมาย ต้นสุวรรณ |
| ๒ | บ้านบ่อเหียง | ๑.นายเกียรติศักดิ์ วิชัยวงษ์วัฒน์ | ๒.นายบุญทิ้ง โปลังละ |
| ๓ | บ้านหนองขาม | ๑.นายศุภกาญจน์ ลิ้มทัย | ๒.นายอภิวัฒน์ แซ่ลี |
| ๔ | บ้านยางสูง | ๑.นายสุวิทย์ ศรีปานาค | ๒.นายประมวล ม่วงแก้ว |
| ๕ | บ้านหลุมรั้ง | ๑.นายจำนรรจ์ รั้วกุล | ๒.นายก้านแก้ว เจริญจาด |
| ๖ | บ้านหนองหมู | ๑.นายอาทิตย์ มูลละออง | ๒.นายสุวัฒน์ เลิศสุริยากาญจน์ |
| ๗ | บ้านสันตีสุข | ๑.นายเสถียร ลิมกัณฑ์ | ๒.นายชัยรัตน์ อุดมอุกฤษณ์ |
| ๘ | บ้านลำเหย | ๑.นายมานaix แซ่โจ้ว | ๒.นายเขต จำเริญรักษา |
| ๙ | บ้านหนองไก่อูม | ๑.นายสังวาลย์ สุวรรณสมบัติ | ๒.นายสุพัตรา รัตนชาติตรี |
| ๑๐ | บ้านหนองเต็ง | ๑.นายอดิศักดิ์ ว่องไวไพโรจน์ (ประธานสภา อบต.) | ๒.นายสมพงษ์ พุทศรี |
| ๑๑ | บ้านไร่ใหม่ | ๑.นายเดชา แซ่ฉั่ว | ๒.นายพรเทพ สุชีวลิน (รองประธาน อบต.) |
| ๑๒ | บ้านวังทอง | ๑.นายสะท้าน ปึกษา | ๒.นางประนอม พันธุ์โดด |
| ๑๓ | บ้านงาม | ๑.นายวิเชษฐ โสภา | ๒.นายวิเชียร หงส์สุนันท์ |
| ๑๔ | บ้านวังเงิน | ๑.นายชัยวิทย์ เจริญจรัญกุล | ๒.นายสมเกียรติ ภัคดี |
| ๑๕ | บ้านจงเจริญ | ๑.นายโจชัย ลีลาคุณารักษ์ | ๒.นางสาวดารัตน์ ตระกูลโอสถ |
| ๑๖ | บ้านจัดสรร | ๑.นายเฉลิม ป้องกัน | ๒.นางสำลี หล่อจิต |
| ๑๗ | บ้านไร่พัฒนา | ๑.นายวิโรจน์ จิมานุชย์ | ๒.นายประเสริฐ จีจาวงษ์ |
| ๑๘ | บ้านถ้ำผาวังจันทร์ | ๑.นายสมจิตร ไม้ตรา | ๒.นางสาวกาญจนา เรืองวีระ |

รายชื่อหมู่บ้าน กำนัน ผู้ใหญ่ ตำบลหลุมรั้ง

| หมู่ที่ | ชื่อหมู่บ้าน | กำนัน / ผู้ใหญ่บ้าน |
|---------|--------------------|--------------------------------------|
| ๑ | บ้านไร่เจริญ | นายชุมพร อุดลยธรรม |
| ๒ | บ้านบ่อเหียง | นางสาววาสนา เหล่าธนพงศ์ |
| ๓ | บ้านหนองขาม | นายไตรศักดิ์ รั้งสีชุดิพัฒน์ (กำนัน) |
| ๔ | บ้านยางสูง | นายกริต กล้ารัตน์ |
| ๕ | บ้านหลุมรั้ง | นายพิทักษ์ สระทองรอด |
| ๖ | บ้านหนองหมู | นายณัฐวุฒิ บริรักษ์ปฐมวี |
| ๗ | บ้านสันตีสุข | นายสมพงษ์ ภูธนประยูร |
| ๘ | บ้านลำเหย | นายธเนศ สาลีรักษ์ |
| ๙ | บ้านหนองไก่อูม | นายศราวรรัช สุวรรณสมบัติ |
| ๑๐ | บ้านหนองเต็ง | นายพลชัย จรัสชัยพงศ์ |
| ๑๑ | บ้านไร่ใหม่ | นายบุญใช้ แซ่ฉั่ว |
| ๑๒ | บ้านวังทอง | นายดิเรก ภัคดี |
| ๑๓ | บ้านงาม | นายอุทัย ผลดก |
| ๑๔ | บ้านวังเงิน | นายศวันต์ วงษ์ศรีสังข์ |
| ๑๕ | บ้านจงเจริญ | นายวสันต์ ตระกูลโอสถ |
| ๑๖ | บ้านจัดสรร | นายภูชิต บัวทอง |
| ๑๗ | บ้านไร่พัฒนา | นายบัญญัติ จิมานุชย์ |
| ๑๘ | บ้านถ้ำผาวังจันทร์ | นายอนันต์ เปี่ยมศักดิ์ดา |

๑.๖ ศักยภาพในตำบล

๑.๖.๑ จำนวนบุคลากร

| บุคลากร | ปี พ.ศ. | | จำนวนคน เพิ่ม+ / ลด - |
|---|-------------------|-------------------|--------------------------|
| | ๒๕๕๗ (จำนวนคน) | ๒๕๕๘ (จำนวนคน) | |
| ตำแหน่งในสำนักปลัดองค์การบริหารส่วนตำบล | ๑๒ | ๑๒ | -๒ |
| ตำแหน่งในส่วนการคลัง | ๕ | ๕ | -๑ |
| ตำแหน่งในส่วนโยธา | ๒ | ๒ | ๐ |
| พนักงานจ้างตามภารกิจ | ๒ | ๒ | -๓ |
| พนักงานจ้างทั่วไป | ๑๑ | ๑๑ | ๐ |
| รวมจำนวนบุคลากร | ๓๒ | ๓๒ | -๖ |

๑.๖.๒ ระดับการศึกษา

| บุคลากร | ปี พ.ศ. | | จำนวนคน เพิ่ม+ / ลด - |
|--------------------------|-------------------|-------------------|--------------------------|
| | ๒๕๕๗ (จำนวนคน) | ๒๕๕๘ (จำนวนคน) | |
| ประถมศึกษา | ๖ | ๖ | ๐ |
| มัธยมศึกษาตอนต้น | ๐ | ๐ | ๐ |
| มัธยมศึกษาตอนปลาย / ปวช. | ๒ | ๒ | -๑ |
| ปวส. / อนุปริญญาตรี | ๐ | ๐ | ๐ |
| ปริญญาตรี | ๑๖ | ๑๖ | +๑ |
| สูงกว่าปริญญาตรี | ๘ | ๘ | ๐ |
| รวม | ๓๒ | ๓๒ | ๐ |

๑.๗ การป้องกันและบรรเทาสาธารณภัย

| | | |
|---|----|---------|
| ๑. รถยนต์บรรทุกน้ำ (ความจุ ๘,๐๐๐ ลบ.ม.) | ๑ | คัน |
| ๒. อัตรากำลังเจ้าหน้าที่ดับเพลิง | ๑ | คน |
| -พนักงานส่วนท้องถิ่น | ๑ | คน |
| ๓. วิทยุสื่อสาร | ๑๐ | เครื่อง |

๑.๘ การสื่อสาร

| | | |
|--------------------------------------|---------------------|---------|
| ๑. โทรศัพท์ (๐๓๔-๕๘๐๑๓๒, ๐๓๔-๕๘๐๑๓๔) | ๒ | หมายเลข |
| ๒. โทรสาร (๐๓๔-๕๘๐๑๓๒) | ๑ | หมายเลข |
| ๓. เว็บไซต์ | www.lumrang.go.th | |
| ๔. อีเมลล์ | lumrang@hotmail.com | |
| ๕. เฟสบุ๊ก (Facebook) | อบต.หลุมรัง | |
| ๖. ไลน์ (Line) | ข่าวสาร อบต.หลุมรัง | |

๒. ข้อมูลพื้นฐานด้านโครงสร้างพื้นฐาน (กายภาพและสิ่งแวดล้อม)

๒.๑ ถนน

| ถนนในความรับผิดชอบของกรมทางหลวง | | | | จำนวน | ๕ | สาย |
|--|---------|-------|----|-------|---------|-------------|
| สภาพถนน | ลาดยาง | จำนวน | ๕ | สาย | ระยะทาง | ๓๒ กม. |
| ถนนในความรับผิดชอบของกรมโยธาธิการและผังเมือง | | | | จำนวน | ๑ | สาย |
| สภาพถนน | คอนกรีต | จำนวน | ๑ | สาย | ระยะทาง | ๐.๕๐๐ กม. |
| ถนนของท้องถิ่น | | | | จำนวน | ๗๑ | สาย |
| สภาพถนน | คอนกรีต | จำนวน | ๗๒ | สาย | ระยะทาง | ๑๒.๓๐๐ กม. |
| | ลาดยาง | จำนวน | ๑๒ | สาย | ระยะทาง | ๑๙.๒๐๔ กม. |
| | ลูกรัง | จำนวน | ๗๒ | สาย | ระยะทาง | ๑๐๖.๓๐๐ กม. |

๒.๒ ประปา

- คริวเรือนที่ใช้บริการน้ำประปา จำนวน ๑,๔๑๐ หลังคาเรือน
- หน่วยงานเจ้าของกิจการประปา ประปาหมู่บ้าน ๒๕ แห่ง
- น้ำประปาที่ผลิตได้ จำนวน ๑๖๐ ลบ.ม./วัน
- น้ำประปาที่ต้องการใช้ จำนวน ๑๖๐ ลบ.ม./วัน
- แหล่งน้ำดิบสำหรับผลิตน้ำประปา คือ (✓) แหล่งน้ำใต้ดิน
- มีแหล่งน้ำสำหรับผลิตน้ำประปาหรือไม่ (✓) มี บ่อน้ำบาดาล

๒.๓ ไฟฟ้า

- คริวเรือนที่มีไฟฟ้าใช้ ๒,๓๓๖ หลังคาเรือน
- คริวเรือนที่ไม่มีไฟฟ้าใช้ ๓๕ หลังคาเรือน
- ถนนในเขต อปท. ที่มีไฟฟ้าสาธารณะ จำนวน ๗๖ สาย
- อปท. มีไฟฟ้าสาธารณะ จำนวนประมาณ ๑,๐๐๐ ดวง

๒.๔ แหล่งน้ำ

- ลำห้วย ๓๐ แห่ง
- สระน้ำ ๘๖ แห่ง
- บ่อน้ำตื้น ๒๑๖ แห่ง
- บ่อน้ำบาดาล ๓๘ แห่ง
- บึง ๓ แห่ง
- ฝาย ๓๔ แห่ง
- ประปาหมู่บ้าน ๓๕ แห่ง

๒.๕ การระบายน้ำ

- ◆ จำนวนราง/ท่อระบายน้ำ ๑ แห่ง รวมระยะทาง ๐.๑๕๐ กม.
- ◆ ถนนที่มีราง/ท่อระบายน้ำด้านเดียว จำนวน ๑ สาย ระยะทาง ๐.๑๕๐ กม.
- ◆ บริเวณที่มีน้ำท่วมถึง ๑๒ หมู่บ้าน
- ◆ ระยะเวลาที่น้ำท่วมขังนานที่สุด ๗ วัน ประมาณช่วงเดือน กันยายน - ตุลาคม ของทุกปี
(สาเหตุของน้ำท่วมขัง เกิดจาก อุทกภัย น้ำป่าไหลหลาก)

๓. ข้อมูลด้านเศรษฐกิจ

๓.๑ เกษตรกรรม ตำบลหลุมรั้งมีพื้นที่การเกษตรทั้งหมด ๓๙,๐๑๘ ไร่

| หมู่ที่ | ชื่อหมู่บ้าน | ชนิดพืชเศรษฐกิจ | | | | | | |
|---------|--------------------|-----------------|------------------|------------|-------------------|---------------|--------------|---------------|
| | | ข้าวนาปี (ไร่) | ข้าวนาปรัง (ไร่) | อ้อย (ไร่) | มันสำปะหลัง (ไร่) | สับปะรด (ไร่) | พืชผัก (ไร่) | ยางพารา (ไร่) |
| ๑ | บ้านไร่เจริญ | ๒๕ | ๑๐ | ๖๕ | ๒๐๐ | ๑,๐๖๐ | ๓๗ | ๖๐ |
| ๒ | บ้านบ่อเหียง | ๑๒ | ๑๐ | ๑,๑๐๐ | ๖๓๘ | ๔๕๐ | ๒๐ | - |
| ๓ | บ้านหนองขาม | ๒๕ | ๑๕ | ๙๘๖ | - | - | ๑๓ | - |
| ๔ | บ้านยางสูง | ๒๗๖ | ๒๗๐ | ๑,๘๕๐ | ๖๙ | - | ๔๒ | - |
| ๕ | บ้านหลุมรั้ง | ๔๐ | ๓๐ | ๑,๑๕๐ | ๑๐ | - | ๗๕ | - |
| ๖ | บ้านหนองหมู | ๑๕ | ๑๐ | ๓,๓๐๐ | ๑,๐๕๐ | ๓,๑๕๐ | ๒๕ | ๓๘๐ |
| ๗ | บ้านสันติสุข | ๑๐ | - | ๒,๔๕๐ | ๔๙๐ | ๓๐๐ | ๔๘ | - |
| ๘ | บ้านลำเหย | - | - | ๙๙๘ | ๓๙ | ๔๖๐ | ๑๖ | - |
| ๙ | บ้านหนองไก่ชุม | - | - | ๑,๙๐๐ | ๓๘๗ | ๑๑๐ | ๔๐ | - |
| ๑๐ | บ้านหนองเต็ง | ๑๐ | - | ๑,๔๘๐ | ๒๕๒ | ๔๑๐ | ๑๕ | - |
| ๑๑ | บ้านไร่ใหม่ | ๒๕ | ๑๕ | ๖๗๐ | ๖๔๕ | ๒,๑๘๐ | ๒๒ | ๒๐๐ |
| ๑๒ | บ้านวังทอง | ๒๗๒ | ๒๔๐ | ๘๕๐ | ๒๕๐ | - | ๓๗ | - |
| ๑๓ | บ้านงาม | ๔๐ | ๓๐ | ๔๕๐ | ๑๓๐ | ๖๕๐ | ๒๖ | ๑๑๐ |
| ๑๔ | บ้านวังเงิน | - | - | ๘๕๐ | - | - | ๔๓ | - |
| ๑๕ | บ้านจงเจริญ | ๓๐ | ๒๕ | ๗๕๐ | ๓๐ | - | ๒๕ | - |
| ๑๖ | บ้านจัดสรร | ๒๐ | ๑๐ | ๑,๐๕๐ | ๑๐๐ | - | ๓๐ | - |
| ๑๗ | บ้านไร่พัฒนา | ๑๗๐ | ๑๓๐ | ๓๕๐ | ๓๕๐ | ๕๕๐ | ๓๐ | ๑๕ |
| ๑๘ | บ้านถ้ำผาวังจันทร์ | ๑๒๐ | - | ๑,๒๐๐ | ๓๓๐ | ๑๕๐ | ๓๕ | - |
| รวม | | ๑,๐๙๐ | ๗๙๕ | ๒๑,๓๔๙ | ๔,๙๗๐ | ๙,๔๗๐ | ๕๗๙ | ๗๖๕ |

๓.๒ ปศุสัตว์

| หมู่ที่ | ชื่อหมู่บ้าน | ชนิดสัตว์ | | | | | |
|---------|--------------------|---------------|------------|-----------|-----------|---------------|-----------------|
| | | โคเนื้อ (ตัว) | สุกร (ตัว) | ไก่ (ตัว) | แพะ (ตัว) | กึ่งขาว (ไร่) | กึ่งดำกรม (ไร่) |
| ๑ | บ้านไร่เจริญ | ๓ | ๒๑๐ | ๒๔ | - | ๕ | ๕ |
| ๒ | บ้านบ่อเหียง | ๓ | ๓๒ | - | - | - | - |
| ๓ | บ้านหนองขาม | ๓๐ | ๘๑ | - | - | - | - |
| ๔ | บ้านยางสูง | ๒๐๒ | ๒๙ | ๕ | - | ๕ | ๕ |
| ๕ | บ้านหลุมรั้ง | - | ๘๑ | - | - | - | - |
| ๖ | บ้านหนองหมู | ๓๕๑ | ๔๕ | - | - | - | - |
| ๗ | บ้านสันติสุข | ๒๗ | ๑๑ | - | - | - | - |
| ๘ | บ้านลำเหย | ๑๘ | - | ๓๘ | - | - | - |
| ๙ | บ้านหนองไก่ชุม | ๒๐ | ๕๔ | - | ๓๕ | - | - |
| ๑๐ | บ้านหนองเต็ง | - | ๑๙๗ | - | - | - | - |
| ๑๑ | บ้านไร่ใหม่ | ๔ | ๑๙ | - | - | - | - |
| ๑๒ | บ้านวังทอง | ๒๗ | ๗๐ | - | ๔๒๐ | - | - |
| ๑๓ | บ้านงาม | - | - | - | - | - | - |
| ๑๔ | บ้านวังเงิน | - | ๔ | - | - | - | - |
| ๑๕ | บ้านจงเจริญ | ๕ | ๓๕ | - | - | - | - |
| ๑๖ | บ้านจัดสรร | ๑๘ | ๑๑ | - | - | - | - |
| ๑๗ | บ้านไร่พัฒนา | ๑๖ | - | - | - | - | - |
| ๑๘ | บ้านถ้ำผาวังจันทร์ | ๕ | - | - | - | - | - |
| รวม | | ๗๒๙ | ๘๗๙ | ๖๗ | ๔๕๕ | ๑๐ | ๑๐ |

ที่มา : ระบบฐานข้อมูลทะเบียนเกษตรกร กรมส่งเสริมการเกษตร ข้อมูล มีนาคม ๒๕๕๘

๓.๓ อุตสาหกรรม จำนวนโรงงานอุตสาหกรรมขนาดใหญ่ ๒ แห่ง

๑. บริษัท เซ็นทรัลอินเตอร์ฟูด จำกัด ประเภท ผลิตภัณฑ์ปศุสัตว์, น้ำสับปะรด

๒. บริษัท น้ำตาลนิวกุ้งไทย (KSL) จำกัด ประเภท ผลิตภัณฑ์น้ำตาลทราย, ไฟฟ้า, เอทานอล, ปุ๋ย

๓.๔ การพาณิชย์

๑.) สถานีบริการน้ำมัน ๔ แห่ง ๒.) ห้างหุ้นส่วนจำกัด ๕ แห่ง ๓.) ร้านค้าต่าง ๆ ๖๑ แห่ง

๓.๕ สถานบริการ

ร้านอาหาร

๑๘ แห่ง

๓.๖ การคลัง

ข้อมูล ณ เดือน มิถุนายน ๒๕๕๗ กองคลัง

| รายการ | ปีงบประมาณ | | |
|---|---------------|---------------|---------------|
| | ปี ๒๕๕๖ (บาท) | ปี ๒๕๕๗ (บาท) | ปี ๒๕๕๘ (บาท) |
| รายรับ รวมทั้งสิ้น แยกเป็น | ๕๐,๕๙๙,๘๑๕.๒๔ | ๕๐,๕๙๙,๘๑๕.๒๔ | ๕๐,๕๙๙,๘๑๕.๒๔ |
| ๑) ภาษีที่ท้องถิ่นจัดเก็บเอง รวมทั้งสิ้น | ๑,๙๓๙,๖๒๒.๘๖ | ๑,๙๓๙,๖๒๒.๘๖ | ๑,๙๓๙,๖๒๒.๘๖ |
| - ภาษีโรงเรือนและที่ดิน | ๑,๔๖๑,๗๗๔.- | ๑,๔๖๑,๗๗๔.- | ๑,๔๖๑,๗๗๔.- |
| - ภาษีบำรุงท้องที่ | ๔๑๐,๘๔๙.๘๖ | ๔๑๐,๘๔๙.๘๖ | ๔๑๐,๘๔๙.๘๖ |
| - ภาษีป้าย | ๖๖,๑๐๙.- | ๖๖,๑๐๙.- | ๖๖,๑๐๙.- |
| - อากรฆ่าสัตว์ | ๘๕๐.- | ๘๕๐.- | ๘๕๐.- |
| ๒) ภาษีที่รัฐบาลจัดเก็บและแบ่งสรรให้ รวมทั้งสิ้น | ๑๔,๙๗๖,๑๐๑.๒๔ | ๑๔,๙๗๖,๑๐๑.๒๔ | ๑๔,๙๗๖,๑๐๑.๒๔ |
| - ภาษีมูลค่าเพิ่ม | ๙,๓๒๗,๗๕๕.๘๐ | ๙,๓๒๗,๗๕๕.๘๐ | ๙,๓๒๗,๗๕๕.๘๐ |
| - ภาษีธุรกิจเฉพาะ | ๑๐๒,๙๖๐.๑๙ | ๑๐๒,๙๖๐.๑๙ | ๑๐๒,๙๖๐.๑๙ |
| - ภาษีสุรา | ๑,๕๕๓,๗๖๑.๙๑ | ๑,๕๕๓,๗๖๑.๙๑ | ๑,๕๕๓,๗๖๑.๙๑ |
| - ภาษีสรรพสามิต | ๒,๗๕๖,๖๐๒.๘๗ | ๒,๗๕๖,๖๐๒.๘๗ | ๒,๗๕๖,๖๐๒.๘๗ |
| - ค่าภาคหลวงแร่ | ๑๐๑,๔๙๗.๘๑ | ๑๐๑,๔๙๗.๘๑ | ๑๐๑,๔๙๗.๘๑ |
| - ค่าภาคหลวงปิโตรเลียม | ๑๑๑,๗๘๓.๖๖ | ๑๑๑,๗๘๓.๖๖ | ๑๑๑,๗๘๓.๖๖ |
| - ค่าธรรมเนียมจดทะเบียนสิทธิและนิติกรรมที่ดิน | ๑,๐๔๑,๗๓๙.- | ๑,๐๔๑,๗๓๙.- | ๑,๐๔๑,๗๓๙.- |
| ๓) รายได้หมวดอื่น รวมทั้งสิ้น | ๖๓๔,๓๗๘.๑๖ | ๖๓๔,๓๗๘.๑๖ | ๖๓๔,๓๗๘.๑๖ |
| - ค่าธรรมเนียมใบอนุญาตและค่าปรับ | ๒๒๖,๖๑๑.๙๐ | ๒๒๖,๖๑๑.๙๐ | ๒๒๖,๖๑๑.๙๐ |
| - รายได้จากทรัพย์สิน | ๒๓๒,๗๗๖.๒๖ | ๒๓๒,๗๗๖.๒๖ | ๒๓๒,๗๗๖.๒๖ |
| - รายได้เบ็ดเตล็ด | ๑๗๕,๙๙๐.- | ๑๗๕,๙๙๐.- | ๑๗๕,๙๙๐.- |
| ๓.๑ ค่าขายแบบแปลน | ๑๑๙,๑๐๐.- | ๑๑๙,๑๐๐.- | ๑๑๙,๑๐๐.- |
| ๓.๒ อื่น ๆ | ๕๕,๘๙๐.- | ๕๕,๘๙๐.- | ๕๕,๘๙๐.- |
| ๔) รายได้หมวดเงินอุดหนุน รวมทั้งสิ้น | ๓๓,๐๔๙,๗๑๒.๙๘ | ๓๓,๐๔๙,๗๑๒.๙๘ | ๓๓,๐๔๙,๗๑๒.๙๘ |
| - เงินอุดหนุนเฉพาะกิจ | ๑๙,๓๓๗,๑๖๑.๙๘ | ๑๙,๓๓๗,๑๖๑.๙๘ | ๑๙,๓๓๗,๑๖๑.๙๘ |
| - เงินอุดหนุนทั่วไป | ๑๓,๗๑๒,๕๕๑.- | ๑๓,๗๑๒,๕๕๑.- | ๑๓,๗๑๒,๕๕๑.- |
| เงินสะสม รวมทั้งสิ้น | ๒๐,๗๑๑,๐๔๐.๗๙ | ๒๐,๗๑๑,๐๔๐.๗๙ | ๒๐,๗๑๑,๐๔๐.๗๙ |
| - เงินสะสมเก็บรักษาไว้เอง | ๒๐,๗๑๑,๐๔๐.๗๙ | ๒๐,๗๑๑,๐๔๐.๗๙ | ๒๐,๗๑๑,๐๔๐.๗๙ |
| รายจ่าย รวมทั้งสิ้น | ๒๕,๖๐๒,๒๓๘.๑๕ | ๒๕,๖๐๒,๒๓๘.๑๕ | ๒๕,๖๐๒,๒๓๘.๑๕ |
| - งบกลาง | ๑,๐๙๘,๘๘๙.๘๔ | ๑,๐๙๘,๘๘๙.๘๔ | ๑,๐๙๘,๘๘๙.๘๔ |
| - รายจ่ายประจำปี | ๑๗,๑๖๓,๕๓๘.๓๑ | ๑๗,๑๖๓,๕๓๘.๓๑ | ๑๗,๑๖๓,๕๓๘.๓๑ |
| - รายจ่ายเพื่อการลงทุน | ๗,๓๓๙,๘๐๐.- | ๗,๓๓๙,๘๐๐.- | ๗,๓๓๙,๘๐๐.- |


๔. ข้อมูลด้านสังคม

๔.๑ ประชากร มีหมู่บ้านจำนวน ๑๘ หมู่บ้าน จำนวนบ้านทั้งหมด ๓,๙๐๒ หลังคาเรือน
จำนวนประชากรทั้งหมด ๙,๔๒๗ คน เป็นชาย ๔,๘๒๕ คน หญิง ๔,๖๐๒ คน

ข้อมูล ณ กุมภาพันธ์ ๒๕๕๘ สำนักบริหารการทะเบียน อำเภอปอพลอย


| หมู่ที่ | ครัวเรือน | ชาย | หญิง | ประชากรแยกตามช่วงอายุ | | | | | | |
|-------------------------|-----------|-------|-------|---------------------------|-------|-----------------|-------|---------------------|------|-------|
| | | | | วัยเด็กและเยาวชน | | วัยทำงาน | | วัยสูงอายุ | | รวม |
| | | | | (อายุน้อยกว่า ๑ ปี-๑๗ ปี) | | (อายุ ๑๘-๖๐ ปี) | | (อายุ ๖๑ ปี ขึ้นไป) | | |
| | | | | ชาย | หญิง | ชาย | หญิง | ชาย | หญิง | |
| ม.๑ บ้านไร่เจริญ | ๑๖๑ | ๒๕๖ | ๒๒๐ | ๗๑ | ๖๒ | ๑๖๔ | ๑๓๔ | ๒๑ | ๒๔ | ๔๗๖ |
| ม.๒ บ้านปอเหียง | ๑๗๕ | ๒๙๐ | ๓๐๐ | ๗๓ | ๕๙ | ๑๙๔ | ๒๐๗ | ๒๓ | ๓๔ | ๕๙๐ |
| ม.๓ บ้านหนองขาม | ๖๑ | ๑๑๓ | ๑๒๔ | ๓๐ | ๒๙ | ๖๙ | ๗๙ | ๑๔ | ๑๖ | ๒๓๗ |
| ม.๔ บ้านยางสูง | ๓๐๒ | ๓๓๘ | ๓๔๕ | ๙๕ | ๗๓ | ๒๐๔ | ๒๒๘ | ๓๙ | ๔๔ | ๖๘๓ |
| ม.๕ บ้านหลุมรัง | ๕๐๘ | ๔๙๗ | ๕๐๓ | ๑๐๙ | ๘๙ | ๓๒๕ | ๓๔๐ | ๖๔ | ๗๓ | ๑,๐๐๐ |
| ม.๖ บ้านหนองหมู | ๘๖๖ | ๖๐๐ | ๔๕๓ | ๑๓๖ | ๑๒๔ | ๔๑๘ | ๒๘๔ | ๔๖ | ๔๘ | ๑,๐๕๓ |
| ม.๗ บ้านสันติสุข | ๒๑๘ | ๓๕๕ | ๓๘๓ | ๘๕ | ๙๐ | ๒๒๓ | ๒๓๐ | ๔๖ | ๖๒ | ๗๓๖ |
| ม.๘ บ้านลำเหย | ๒๓๑ | ๒๘๕ | ๒๙๒ | ๕๒ | ๖๗ | ๒๐๕ | ๑๗๖ | ๒๘ | ๔๙ | ๕๗๗ |
| ม.๙ บ้านหนองไก่อชุม | ๓๓๐ | ๓๕๒ | ๓๒๕ | ๑๐๑ | ๗๖ | ๒๑๙ | ๒๑๑ | ๓๑ | ๓๘ | ๖๗๖ |
| ม.๑๐ บ้านหนองเต็ง | ๘๕ | ๑๖๕ | ๑๖๑ | ๕๐ | ๔๓ | ๙๘ | ๑๐๖ | ๑๖ | ๑๒ | ๓๒๖ |
| ม.๑๑ บ้านไร่ใหม่ | ๑๒๓ | ๑๗๘ | ๑๔๓ | ๕๖ | ๓๓ | ๑๐๘ | ๙๑ | ๑๔ | ๑๙ | ๓๒๑ |
| ม.๑๒ บ้านวังทอง | ๑๔๓ | ๒๒๒ | ๒๒๘ | ๖๒ | ๕๒ | ๑๔๓ | ๑๔๓ | ๑๗ | ๓๓ | ๔๕๐ |
| ม.๑๓ บ้านงาม | ๑๗๖ | ๒๐๘ | ๑๘๕ | ๕๐ | ๔๓ | ๑๒๘ | ๑๑๕ | ๓๐ | ๒๗ | ๓๙๓ |
| ม.๑๔ บ้านวังเงิน | ๗๓ | ๑๔๕ | ๑๔๗ | ๓๕ | ๓๔ | ๙๖ | ๙๐ | ๑๓ | ๒๓ | ๒๙๑ |
| ม.๑๕ บ้านจงเจริญ | ๑๓๙ | ๒๕๐ | ๒๕๖ | ๖๔ | ๖๘ | ๑๖๑ | ๑๖๔ | ๒๔ | ๒๔ | ๕๐๕ |
| ม.๑๖ บ้านจัดสรร | ๑๓๒ | ๒๑๘ | ๒๒๕ | ๖๕ | ๔๘ | ๑๓๐ | ๑๕๐ | ๒๓ | ๒๕ | ๔๔๑ |
| ม.๑๗ บ้านไร่พัฒนา | ๖๙ | ๑๓๗ | ๑๒๖ | ๓๗ | ๒๘ | ๘๒ | ๘๔ | ๑๘ | ๑๔ | ๒๖๓ |
| ม.๑๘ บ้านถ้ำผาวังจันทร์ | ๑๑๐ | ๒๑๖ | ๑๘๖ | ๖๘ | ๖๐ | ๑๓๔ | ๑๑๑ | ๑๔ | ๑๕ | ๔๐๒ |
| รวม | ๓,๙๐๒ | ๔,๘๒๕ | ๔,๖๐๒ | ๑,๒๓๙ | ๑,๐๗๘ | ๓,๑๐๑ | ๒,๙๔๓ | ๔๘๑ | ๕๘๐ | ๙,๔๒๐ |
| | | | | ๒,๓๑๗ | | ๖,๐๔๙ | | ๑,๐๑๑ | | |

๔.๒ การศึกษา

 ศูนย์เด็กเล็ก จำนวน ๔ แห่ง (สังกัดองค์การบริหารส่วนตำบลหลุมรัง)


| ที่ | ศูนย์พัฒนาเด็กเล็กฯ | จำนวนเด็กเล็ก | | | ข้าราชการครูและบุคลากรทางการศึกษา | | |
|-----|----------------------------------|---------------|------|-----|-----------------------------------|------|-----|
| | | ชาย | หญิง | รวม | ชาย | หญิง | รวม |
| ๑ | ศูนย์พัฒนาเด็กเล็กหลุมรัง | ๕๓ | ๓๖ | ๘๙ | - | ๓ | ๓ |
| ๒ | ศูนย์พัฒนาเด็กเล็กไทยรัฐวิทยา ๒๑ | ๑๕ | ๒๑ | ๓๖ | ๑ | ๑ | ๒ |
| ๓ | ศูนย์พัฒนาเด็กเล็กบ้านสันติสุข | ๑๙ | ๑๓ | ๓๒ | - | ๒ | ๒ |
| ๔ | ศูนย์พัฒนาเด็กเล็กบ้านไร่เจริญ | ๑๙ | ๒๔ | ๔๓ | - | ๒ | ๒ |
| รวม | | ๘๙ | ๘๗ | ๑๗๖ | ๑ | ๘ | ๙ |

ข้อมูล ณ มิถุนายน ๒๕๕๗

 ศูนย์การเรียนรู้ชุมชน จำนวน ๑ แห่ง (สังกัดสำนักงานการศึกษานอกระบบและการศึกษาตามอัธยาศัย)

| ที่ | โรงเรียน | ประเภทการศึกษา | | | | | | | | | ข้าราชการครูและบุคลากรทางการศึกษา | | |
|-----|-----------------------|-----------------|------|-----|-----------------------|------|-----|------------------------|------|-----|-----------------------------------|------|-----|
| | | ระดับประถมศึกษา | | | ระดับมัธยมศึกษาตอนต้น | | | ระดับมัธยมศึกษาตอนปลาย | | | | | |
| | | ชาย | หญิง | รวม | ชาย | หญิง | รวม | ชาย | หญิง | รวม | ชาย | หญิง | รวม |
| ๑ | ศูนย์การเรียนรู้ชุมชน | ๑ | ๑ | ๒ | ๑๐ | ๑๖ | ๒๖ | ๒๔ | ๓๐ | ๕๔ | - | ๑ | ๑ |

ข้อมูล ณ มิถุนายน ๒๕๕๗

 โรงเรียนระดับประถม จำนวน ๕ แห่ง (สังกัดสำนักงานการประถมศึกษาแห่งชาติ)

| ที่ | โรงเรียน | ประเภทการศึกษา | | | | | | | | | ข้าราชการครูและบุคลากรทางการศึกษา | | |
|----------------|------------------------------------|----------------|------|-----|-----------------|------|-----|-----------------------|------|-----|-----------------------------------|------|-----|
| | | ระดับอนุบาล | | | ระดับประถมศึกษา | | | ระดับมัธยมศึกษาตอนต้น | | | | | |
| | | ชาย | หญิง | รวม | ชาย | หญิง | รวม | ชาย | หญิง | รวม | ชาย | หญิง | รวม |
| ๑ | โรงเรียนชุมชนบ้านหลุมรัง | ๔๓ | ๔๑ | ๘๔ | ๑๕๗ | ๑๒๖ | ๒๘๓ | ๗๖ | ๗๔ | ๑๕๐ | ๗ | ๒๔ | ๓๑ |
| ๒ | โรงเรียนไทยรัฐวิทยา ๒๑ (บ้านลำเหย) | ๒๒ | ๓๒ | ๕๔ | ๘๒ | ๗๑ | ๑๕๓ | ๒๘ | ๓๕ | ๖๓ | ๔ | ๑๗ | ๒๑ |
| ๓ | โรงเรียนบ้านยางสูง | ๒๒ | ๑๘ | ๔๐ | ๘๖ | ๗๗ | ๑๖๓ | ๕๒ | ๓๒ | ๘๔ | ๖ | ๑๔ | ๒๐ |
| ๔ | โรงเรียนบ้านไร่เจริญ | ๒๔ | ๑๗ | ๔๑ | ๔๔ | ๓๓ | ๗๗ | - | - | - | ๑ | ๘ | ๙ |
| ๕ | โรงเรียนบ้านหนองหมู | ๑๑ | ๑๗ | ๒๘ | ๕๓ | ๒๒ | ๗๕ | - | - | - | ๒ | ๕ | ๗ |
| รวม | | ๑๖๔ | ๑๓๐ | ๒๙๔ | ๓๖๙ | ๓๐๗ | ๖๗๖ | ๑๕๖ | ๑๔๑ | ๒๙๗ | ๒๐ | ๖๘ | ๘๘ |
| รวมแต่ละประเภท | | ๑,๒๖๗ | | | | | | | | | ๘๘ | | |

ข้อมูล ณ มิถุนายน ๒๕๕๗

๔.๓ สถาบันและองค์กรทางศาสนา

| ❖ วัด | จำนวน | ๗ | แห่ง | ได้แก่ |
|-------------------------------|------------|--------------------|------|--------|
| ๑. วัดยางสูง | หมู่ที่ ๔ | บ้านยางสูง | | |
| ๒. วัดหลุมรั้งพัฒนา | หมู่ที่ ๕ | บ้านหลุมรั้ง | | |
| ๓. วัดหนองหมู | หมู่ที่ ๖ | บ้านหนองหมู | | |
| ๔. วัดเทพนิมิตโชติการาม | หมู่ที่ ๗ | บ้านสันติสุข | | |
| ๕. วัดลำเหยสามัคคีธรรม | หมู่ที่ ๙ | บ้านหนองไก่อ๋ม | | |
| ๖. วัดถ้ำผาวังจันทร์ | หมู่ที่ ๑๘ | บ้านถ้ำผาวังจันทร์ | | |
| ๗. สำนักปฏิบัติธรรมธาวินิยัติ | หมู่ที่ ๑๘ | บ้านถ้ำผาวังจันทร์ | | |

| ❖ ศาลเจ้า | จำนวน | ๒ | แห่ง | ได้แก่ |
|------------------------------|-----------|--------------|------|--------|
| ๑. ศาลเจ้าที่สุริยันเกิดแก้ว | หมู่ที่ ๕ | บ้านหลุมรั้ง | | |
| ๒. ศาลเจ้าพ่อปู่ฤๅษีตาไฟ | หมู่ที่ ๗ | บ้านสันติสุข | | |

| ❖ มูลนิธิ | จำนวน | ๑ | แห่ง | ได้แก่ |
|-----------------------|-----------|--------------|------|--------|
| ๑. มูลนิธิรัตนจิตอาสา | หมู่ที่ ๕ | บ้านหลุมรั้ง | | |
| ๒. มูลนิธิเต้าเต๋อ | หมู่ที่ ๗ | บ้านสันติสุข | | |

๔.๔ สถานที่พักผ่อนหย่อนใจ

| สนามกีฬาท้องถิ่น/ศูนย์ส่งเสริมสุขภาพ | จำนวน | ๑๑ | แห่ง | ได้แก่ |
|--|------------|----------------|------|--------|
| ๑. สนามกีฬาโรงเรียนบ้านไร่เจริญ | หมู่ที่ ๑ | บ้านไร่เจริญ | | |
| ๒. สนามกีฬาโรงเรียนชุมชนบ้านหลุมรั้ง | หมู่ที่ ๕ | บ้านหลุมรั้ง | | |
| ๓. สนามกีฬาโรงเรียนบ้านหนองหมู | หมู่ที่ ๖ | บ้านหนองหมู | | |
| ๔. สนามกีฬาโรงเรียนบ้านยางสูง | หมู่ที่ ๗ | บ้านสันติสุข | | |
| ๕. สนามกีฬาโรงเรียนไทยรัฐวิทยา ๒๑ (บ้านลำเหย) | หมู่ที่ ๙ | บ้านหนองไก่อ๋ม | | |
| ๖. ลานกีฬาต้านยาเสพติดบ้านหนองหมู | หมู่ที่ ๖ | บ้านหนองหมู | | |
| ๗. ลานกีฬาต้านยาเสพติดบ้านวังเงิน | หมู่ที่ ๑๔ | บ้านวังเงิน | | |
| ๘. ศูนย์ส่งเสริมสุขภาพ สถานีอนามัยบ้านหลุมรั้ง | หมู่ที่ ๕ | บ้านหลุมรั้ง | | |
| ๙. ศูนย์ส่งเสริมสุขภาพ หน้าศาลเจ้าพ่อปู่ฤๅษีตาไฟ | หมู่ที่ ๗ | บ้านสันติสุข | | |
| ๑๐. ศูนย์ส่งเสริมสุขภาพ ลานกีฬา | หมู่ที่ ๑๔ | บ้านวังเงิน | | |

๔.๕ สาธารณสุข

| ➤ ศูนย์บริการสาธารณสุข | จำนวน | ๒ | แห่ง | ได้แก่ |
|---|-------|-----|------|--------|
| ๑. โรงพยาบาลส่งเสริมสุขภาพตำบล บ้านหลุมรั้ง | | | | |
| ๒. โรงพยาบาลส่งเสริมสุขภาพตำบล บ้านไร่เจริญ | | | | |
| ๓. อาสาสมัครส่งเสริมสุขภาพหมู่บ้าน (อสม.) | จำนวน | ๑๘๖ | คน | |
| ➤ บริการส่งต่อผู้ป่วยฉุกเฉิน | | | | |
| ๑. รถบริการกู้ชีพกู้ภัย (EMS ๑๖๖๙) | จำนวน | ๑ | คัน | |
| ๒. เจ้าหน้าที่กู้ชีพกู้ภัย (EMS ๑๖๖๙) | จำนวน | ๑๘ | นาย | |

๔.๖ ความปลอดภัยในชีวิตและทรัพย์สิน

| | | | | |
|----|---|-------|-----|------|
| ๑. | ที่ทำการตำรวจชุมชนตำบลหลุมรั้ง | จำนวน | ๑ | แห่ง |
| ๒. | ป้อมตำรวจ | จำนวน | ๑ | แห่ง |
| ๓. | ที่ทำการอาสาป้องกันภัยฝ่ายพลเรือน (อปพร.) | จำนวน | ๑ | แห่ง |
| ๔. | เจ้าหน้าที่อาสาสมัครป้องกันภัยฝ่ายพลเรือน (อปพร.) | จำนวน | ๑๒๘ | นาย |

๔.๗ การกำจัดขยะมูลฝอย สิ่งปฏิกูล

| | | | | |
|---|---|------------|--|--------------|
| + | วิธีการจัดเก็บและกำจัดขยะมูลฝอย | โดย | การจัดเก็บเอง/ฝังกลบ | |
| + | หมู่บ้านที่มีการจัดเก็บขยะมูลฝอย | จำนวน | ๑๔ หมู่ (หมู่ที่ ๑,๑๑,๑๗,๑๘ ไม่ได้จัดเก็บ) | |
| + | ปริมาณขยะมูลฝอย | จำนวน | ๖ | ตัน / ๑ วัน |
| + | รถยนต์บรรทุกเก็บและขนสิ่งปฏิกูล | จำนวน | ๑ | คัน |
| + | รถยนต์บรรทุกเก็บและขนสิ่งปฏิกูล ชนิดอัดท้าย | ขนาดความจุ | ๑๐ | ลูกบาศก์เมตร |
| + | ถังรองรับขยะมูลฝอย | จำนวน | ๘๐๐ | ใบ |
| + | พนักงานขับรถเก็บ ขน และกวาดขยะมูลฝอย | | ๑ | คน |
| + | พนักงานเก็บ ขน และกวาดขยะมูลฝอย | | ๒ | คน |
| + | มีที่ดินสำหรับทิ้งขยะมูลฝอย (ใช้ไปประมาณ ๕ ไร่) | | ๓๐ | ไร่ |
| + | สถานที่เก็บสิ่งปฏิกูล หมู่ที่ ๖ บ้านหนองหมู | | ๑ | แห่ง |
| + | การเก็บค่าธรรมเนียม กำจัดขยะมูลฝอย สิ่งปฏิกูล | | | |
| | (๑) คริวเรือน | | ๒๐ | บาท / เดือน |
| | (๒) ร้านค้า | | ๓๐ | บาท / เดือน |
| | (๓) โรงงานอุตสาหกรรม | | ๑,๐๐๐ | บาท / เดือน |